


УТВЕРЖДАЮ:

Должность Заместитель министра
природных ресурсов Курской
области
ФИО Репринцев Д.Д. 
фамилия, имя и отчество (при наличии)
16.11.2023.
дата

Акт
лесопатологического обследования № 2023-7/23
лесных насаждений Обоянского лесничества
Курской области

Способ лесопатологического обследования: Визуальное V
Инструментальное

Место проведения:

Участковое лесничество	Урочище (дача)	Квартал (кварталы)	Выдел (выделы)	Площадь, га	ЛП выдел	Площадь ЛП выдела
Рыбино-Будское	-	65	12	3	-	-

Лесопатологическое обследование проведено на общей площади 3 га.

Кадастровый номер участка: 46:16:000000:0010

Документ о праве пользования: договор аренды номер - от 31.08.2010, вид разрешенного
использования лесов: заготовка древесины.



1. Визуальное (рекогносцировочное) лесопатологическое обследование.

Наземное V Дистанционное

1.1. На площади 3 га фактическая таксационная характеристика соответствует таксационному описанию.

1.2. Лесные насаждения с нарушенной и утраченной устойчивостью выявлены на площади 3 га.

Уч. лес-во	Урочище (дача)	Квартал	Выдел	Площадь, га		Причина ослабления (гибели)
				с нарушенной устойчивостью	с утраченной устойчивостью	
Рыбино-Будское	-	65	12	3	-	358

Состояние обследованных лесных насаждений приведено в приложениях 1.1 - 1.4 к Акту в зависимости от метода проведения ЛПО.

1.3. В обследованных лесных участках прогнозируется:

Прогноз	Площадь, га
Ослабление лесных насаждений	3
Усыхание лесных насаждений различной степени	-
Развитие очагов вредных организмов	

1.4. Обнаружено загрязнение лесного участка отходами и выбросами: промышленными бытовыми

Вид загрязнения	Размеры загрязнения			Объем, кубм	Площадь загрязнения, га
	ширина, м	длина, м	высота, м		

ЗАКЛЮЧЕНИЕ

На площади 3 га насаждение ослабленное. Назначенные профилактические мероприятия по защите лесов: нет; агитационные мероприятия: нет.

Уч. Л-во	Урочище	Квартал	Выдел	Площадь выдела	ЛП выдел	Площадь ЛП выдела	Вид мероприятия	Срок проведения
1	2	3	4	5	6	7	8	9
Рыбино-Будское	-	65	12	3	-	-	-	-

Дата проведения обследований: 04.10.2023 года.

Исполнитель работ по проведению лесопатологического обследования:

ФИО: Шабанов С. И.

Организация: филиал ФБУ "Рослесозащита" - "ЦЗЛ Воронежской области"

Должность: Инженер-лесопатолог

Подпись 


Телефон: 89515424113

Результаты проведения лесопатологического обследования
лесных насаждений за 04.10.2023 года.

Субъект Российской Федерации: Курская область. Лесничество (лесопарк): Обоянское.
Участковое лесничество: Рыбино-Будское. Урочище (лесная дача): -.

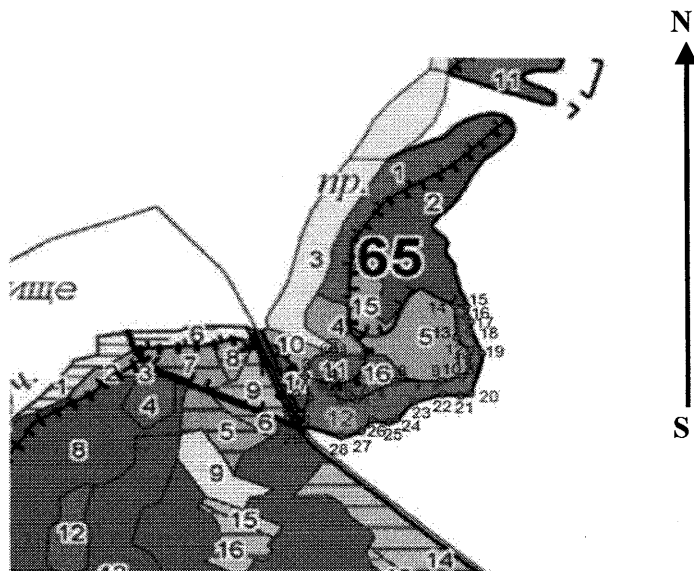
Номер квартала	Номер выдела	Площадь выдела, га	Целевое назначение лесов	Категория защитных лесов	ОЗУ	Номер лп выдела	Площадь лп выдела, га	Таксационная характеристика лесного насаждения									Число деревьев на рубке, шт.	Распределение деревьев по категориям состояния, % от запаса														Причина ослабления, повреждения	Подлежит рубке, % от запаса	Назначенные мероприятия	
								состав	порода	возраст	средняя высота, м	средний диаметр, см	тип леса	полнота	бонитет	запас, куб. м/га		без признаков ослабления		ослабленные		сильно ослабленные		усыхающие		свежий сухой	свежий ветровал	свежий бурелом	старый сухой	старый ветровал	старый бурелом			вид	площадь, га
																		Н	Р	Н	Р	Н	Р	Н	Р										
1	2	3	4	5	6	7	8	9	10	11	12	13	14	15	16	17	18	19	20	21	22	23	24	25	26	27	28	29	30	31	32	33	34	35	36
65	12	3	Защитные	Противоэрозионные леса	почвозащитные участки лесов, расположенные вдоль склонов оврагов (ОЗУ)	-	-	90с1Кл	Всего	60	25	32	ДСН	0,6	1	240	-	40,2		23,8		17,9				4,7			4,7	8,7		358			
									Ос	-	-	-	-	-	-	-	-	34,7		25,4		19,8				5,2			5,2	9,7					
									Кл	-	-	-	-	-	-	-	-	91,4		8,6															
									-	-	-	-	-	-	-	-	-																		
									-	-	-	-	-	-	-	-	-																		
									-	-	-	-	-	-	-	-	-																		
									-	-	-	-	-	-	-	-	-																		
									-	-	-	-	-	-	-	-	-																		
									-	-	-	-	-	-	-	-	-																		
									-	-	-	-	-	-	-	-	-																		

Условные обозначения: Н - деревья не подлежат рубке; Р - деревья подлежат рубке.
Исполнитель работ по проведению лесопатологического обследования:

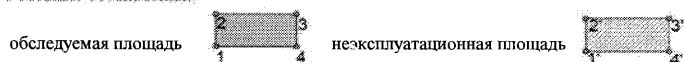
Шабанов С. И. 
Дата составления документа: 03.11.2023 года. Тел. 89515424113

Абрис участка

Масштаб 1:10000



Условные обозначения:



№ квартала	№ выдела	№ ЛП выдела	Размеры ленты (круговой площадки) перече́та					Координаты ПП
			1	Длина, м	Ширина, м	Радиус, м	Площадь, га	
65	12	-	1	-	-	-	3,00	

Пространственное размещение лесопатологических выделов

Номера точек	Координаты		Длина, м
1->2	51,22119°	36,03172°	45
2->3	51,22155°	36,03202°	53
3->4	51,22201°	36,03186°	56
4->5	51,22182°	36,03261°	20
5->6	51,22165°	36,03271°	27
6->7	51,22148°	36,03299°	33
7->8	51,2215°	36,03346°	94,4
8->9	51,22191°	36,03466°	98,4
9->10	51,22192°	36,03607°	46,4
10->11	51,22201°	36,03672°	21,2
11->12	51,22214°	36,03695°	50,2
12->13	51,22259°	36,03697°	42
13->14	51,22286°	36,03655°	76,6
14->15	51,22355°	36,03651°	23,9
15->16	51,22354°	36,03685°	25,4
16->17	51,22331°	36,03686°	14,1
17->18	51,22321°	36,03699°	23,4
18->19	51,223°	36,03697°	59
19->20	51,22252°	36,03733°	99,9
20->21	51,22165°	36,03698°	22,3
21->22	51,22161°	36,03667°	38,7
22->23	51,22163°	36,03611°	63,9
23->24	51,22148°	36,03523°	55,1
24->25	51,2211°	36,03471°	20,2
25->26	51,22102°	36,03445°	36,7
26->27	51,22107°	36,03393°	35,5
27->28	51,22082°	36,03362°	44,9
28->29	51,22071°	36,033°	86

Исполнитель работ по проведению лесопатологического обследования:

Шабанов С. И.

Дата составления документа: 03.11.2023 года. Тел. 89515424113

Таксационное описание

ООО "Дубрава-Инфо" Обоянское л-во Рыбино-Будское уч.л-во
ПРОТИВОЭРОЗИОННЫЕ ЛЕСА

Квартал: 65

№	Вид	Состав	Э	Л	В	Д	К	Г	Б	Тип	П	Запас сырой	К	Запас на выделе, м3	Хозяйственные распоряжения
№	Вид	Состав	Э	Л	В	Д	К	Г	Б	Тип	П	Запас сырой	К	Запас на выделе, м3	Хозяйственные распоряжения
2	5,3	6ДНЗКЛ1Я+Я+ГШ	1 ДН	65	19	30	7	3	3	ДБСВ	,6	150	795	477	2
			19 КЛ		18	20				Е2				238	2
			Я		24	34								80	2
		подрост: 7КЛЗВ (15) 4,0 м, 2,0 тыс.шт/га													
		подлесок: ЛЩ ТРН БОЯ ГУСТОЙ													
		озу: ПОЧВОЗАЩИТНЫЕ УЧАСТКИ ЛЕСОВ ВДОЛЬ СКЛОНОВ ОБРАГОВ													
5	3,0	9ДН1КЛ	1 ДН	60	20	26	6	2	2	ДСН	,8	220	660	594	2
			20 КЛ		18	18				Д2				66	2
		подлесок: ЛЩ БР ГУСТОЙ													
7	1,3	лесные культуры	1 Д	60	18	22	3	2	2	ДБСВ	,7	160	208	208	
		10Д								Е2					
		подлесок: ЛЩ ГУСТОЙ													
		озу: ПОЧВОЗАЩИТНЫЕ УЧАСТКИ ЛЕСОВ ВДОЛЬ СКЛОНОВ ОБРАГОВ													
8	,4	лесные культуры	1 Д	43	15	18	3	2	2	ДБСВ	,7	130	52	52	
		10Д+ГШ								Е2					
		озу: ПОЧВОЗАЩИТНЫЕ УЧАСТКИ ЛЕСОВ ВДОЛЬ СКЛОНОВ ОБРАГОВ													
9	1,2	лесные культуры	1 Д	28	7	8	2	1	2	ДБСВ	,5	25	30	15	
		5ДЗКЛТ1ЯБ1ГШ	6 КЛТ		6	6				Е2				9	
			ЯБ		5	8								3	
			ГШ		5	8								3	
		подлесок: ЛЩ СВД РЕДКИЙ													
		озу: ПОЧВОЗАЩИТНЫЕ УЧАСТКИ ЛЕСОВ ВДОЛЬ СКЛОНОВ ОБРАГОВ													
12	3,0	9ОС1КЛ	1 ОС	60	25	32	6	4	1	ДСН	,6	240	720	648	4
			25 КЛ		21	22				Д2				72	2
		подлесок: ЛЩ ГУСТОЙ													
		повреждение БОЛЕЗНЯМИ ЛЕСА, ОСИНА, СИЛЬНАЯ СТЕПЕНЬ ПОВР., ТРУТОВИК ЛОЖНЫЙ ОСИНОВ.													
		озу: ПОЧВОЗАЩИТНЫЕ УЧАСТКИ ЛЕСОВ ВДОЛЬ СКЛОНОВ ОБРАГОВ													
13	,2	ЛЭП													
		ширина 8,0 м, протяженность 0,3 км, ЗАРОСШИЕ													
15	1,0	9ДН1КЛ	1 ДН	60	20	26	6	2	2	ДСН	,8	220	220	198	
			20 КЛ		18	18				Д2				22	
		подлесок: ЛЩ БР ГУСТОЙ													
		озу: ПОЧВОЗАЩИТНЫЕ УЧАСТКИ ЛЕСОВ ВДОЛЬ СКЛОНОВ ОБРАГОВ													
16	,8	9ОС1КЛ	1 ОС	60	25	32	6	4	1	ДСН	,6	240	192	173	4
			25 КЛ		21	22				Д2				19	2
		подлесок: ЛЩ ГУСТОЙ													
		повреждение БОЛЕЗНЯМИ ЛЕСА, ОСИНА, СИЛЬНАЯ СТЕПЕНЬ ПОВР., ТРУТОВИК ЛОЖНЫЙ ОСИНОВ.													
17	,4	9ОС1КЛ	1 ОС	60	25	32	6	4	1	ДСН	,6	240	96	86	4

